














-  Suunnitelma-alueen raja
-  Ottamisalueen raja 2026 – 2036
-  Louhinta-alueen raja 2026 – 2036
-  Tukitoimintojen alue
-  Varastokasojen sijoittelu
-  Suunnitellut ottamissuunnat työtä jatkettaessa 2026
-  Ottamisen rintausta 2/2026
-  Pintamaan varastot 2/2026
-  Soratiet
-  Suoja-aita tai -kiveys
-  Korkeuspiste (N<sub>2000</sub>)
-  Korkeustietoja (N<sub>2000</sub>)
-  Metsäkuvion raja

Kunta Pori	Kylä Alakylä	Rn:o 1-195, 1-407 ja 1-465	Korkeus- ja koordinaattijärjestelmä N <sub>2000</sub> ; ETRS-TM35-Fin
Rakennustoimenpide Maa-ainesten ottaminen			Piirustustyyppi Maa-ainesten ottamissuunnitelma
Kohteen nimi ja osoite Mäkimarjan kallioalue Kuljetus Mäkivaara Oy Porin Saaristotie 1043 29700 PORI			Juokseva No 2/5
Suunnittelija KV Ympäristökonsultointi, Kai Vuorinen			Piirustuksen sisältö Suunnitelma
Suunn. KV		Tark. KV	Mittakaava 1:2000
Suunnitteluala YMP		Työ No T202513	Piirustus No T202513/2
PVM 31.3.2026		Yhteyshenkilö Kai Vuorinen, 0400 358 551	